

- ◆ L'Atlas AIRE
- ◆ Conférence BRIT :
Les frontières mobiles
- ◆ Agenda des territoires
- ◆ Appels à contribution
- ◆ Fréquence territoires
- ◆ Suggestions Biblio

Réseau Interdisciplinaire

Pour l'Aménagement

du Territoire Européen

AIRE 2.0 est en ligne

Depuis le 31 Juillet 2011, l'Atlas AIRE (Atlas Interactif des Régions Européennes) est en ligne ! Le projet, porté par Christine Zanin, Maître de conférences en géographie à l'Université Paris Diderot-Paris 7, Nicolas Lambert, Ingénieur cartographe à l'UMS RIATE et développé par Jean-François Gigand (Geonef), a été récompensé en 2009 par le **Prix Diderot Innovation** de l'Université Paris Diderot-Paris 7.

AIRE repose sur un postulat clair : il n'existe pas de représentation unique d'un phénomène spatial. Une carte, transcription schématisée et simplifiée de la réalité, repose toujours sur des choix : statistiques, de symboles, de couleurs, de sélection, de projection ou de généralisation. La carte thématique (et le message qu'elle véhicule) n'est donc jamais une image neutre et objective, mais toujours un point de vue.

Tout l'objet de AIRE est là : cet outil de visualisation cartographique donne à voir un même phénomène socio-spatial sous plusieurs angles. Au travers d'une interface conviviale, l'application génère dynamiquement, pour chaque thème, une collection de 33 cartes (ou une seule « MultiCarte ») en faisant varier le type de représentation ou le maillage.

Ainsi, en un clic, l'utilisateur peut par exemple visualiser : une carte en cercles proportionnels par pays, une carte choroplèthe au niveau NUTS3 (carte en aplats de couleurs à un niveau géographique équivalent aux départements français), une anamorphose sur les régions européennes (cartogramme ou déformation de la géographie des régions en fonction du poids du phénomène représenté), une carte lissée (carte qui permet de s'affranchir du maillage administratif) ou bien encore une carte carroyée (carte permettant la division du territoire en carrés identiques où le phénomène est redistribué selon une hypothèse d'équidistribution spatiale).

La réalité des phénomènes spatiaux est complexe, c'est donc la juxtaposition et la confrontation de ces 33 cartes simples par l'utilisateur, qui va rendre compte de cette complexité.

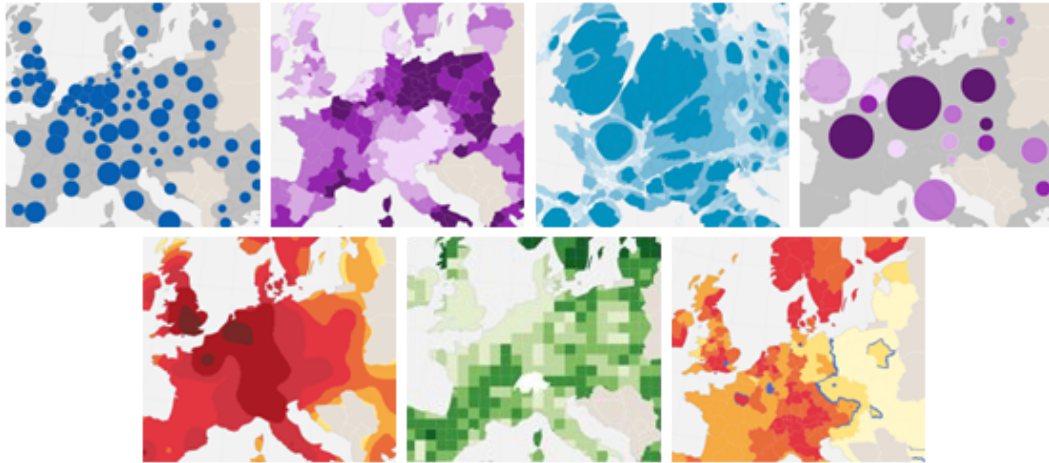
Téléphone :
+33.1.57.27.65.09
Fax :
+33.1.57.27.65.34

Mél:
eleonora.zuolo@ums-riate.fr

Site:
<http://www.ums-riate.fr>



THÈMES	
<ul style="list-style-type: none"> ▼ Démographie <ul style="list-style-type: none"> ■ Population totale (2007) ■ Natalité (2007) ■ Mortalité (2007) ■ Femmes (2007) ■ Hommes (2007) ■ Population, moins de 15 ans (2007) ■ Population, 15-64 ans (2007) ■ Population, 65 ans et plus (2007) ■ Espérance de vie (2007) ▼ Économie <ul style="list-style-type: none"> ■ PIB (2007) ■ PIB ppa (2007) ■ Productivité (2007) ■ Productivité ppa (2007) ▼ Social ▼ Environnement 	<div style="text-align: center;"> </div> <div style="text-align: center;"> <p>Atlas Interactif des Régions Européennes AIRE BETA</p> <p>UMS 2414 RIATE</p> <p>Datar CNRS PARIS DIDEROT</p> <p>PRIX DIDEROT INNOVATION 2009</p> <p>UMS RIATE Carte</p> </div> <div style="text-align: right;"> <p>L'Atlas Interactif des Régions Européennes (AIRE) est un projet de l'UMS 2414 RIATE.</p> <p>Au delà d'un simple outil de consultation, l'atlas permet d'avoir accès à de multiples représentations d'un même phénomène grâce à des méthodes d'analyses spatiales variées et/ou des représentations cartographiques peu courantes (cartes de potentiels, cartes de discontinuités, carroyages, anamorphoses, ...) selon 5 niveaux de maillage européen différents.</p> <p>Pour accéder à l'ensemble des représentations, cliquez à gauche sur une thématique puis sur l'indicateur de votre choix..</p> <p>FRANCAIS English</p> <p>© Contactez-nous</p> </div>




L'Atlas contient à ce jour **585 cartes** illustrant différents thèmes (démographie, économie, social, environnement). Des outils d'interactivité permettant de zoomer, de consulter les données et de les télécharger, ou d'enregistrer les cartes en format vectoriel (SVG), font de cet Atlas en ligne un outil précieux pour les étudiants, les enseignants, les décideurs politiques ou les citoyens souhaitant avoir une connaissance fine de la géographie des territoires européens.

L'Atlas est disponible à l'adresse suivante : <http://aire.ums-riate.fr>

Les frontières mobiles

Conférence du réseau « Régions Frontalières en transition »

La onzième **Conférence du réseau « Régions Frontalières en transition »** (Border Regions In Transition – BRIT) s'est déroulée à Genève et à Grenoble entre le 6 et le 9 septembre. Elle a vu la participation de plus de 200 scientifiques internationaux. L'objectif de cet événement était de réfléchir sur le concept de **frontières mobiles**. La Conférence était organisée par le Département de Géographie et Environnement - Faculté des Sciences Economiques et Sociales, **Université de Genève**, et le **Pacte de Grenoble** - Unité Mixte de Recherche (CNRS/Institut d'Etudes Politiques/Université Pierre-Mendès-France/Université Joseph Fourier).



Selon les termes des coordinateurs de la conférence, Anne-Laure Amilhat-Szary et Frédéric Giraut, « *bien que leur mort, ainsi que celle des territoires, ait été annoncée au début des années 1990, les frontières constituent toujours une réalité prégnante. Elles sont marquées toutefois par les processus constants de déterritorialisation-reterritorialisation et d'ouverture / fermeture («debordering-rebordering») qui les sélectionnent, les rehiérarchisent mais aussi qui les rendent plus diverses dans leurs formes et leurs matérialisations* ».

Une trentaine de sessions ont été proposées, avec la présentation de 188 résultats de recherche provenant des différents continents. Parmi les communications présentées, nous pouvons citer celle de Saskia Sassen («bordering capabilities versus traditional borders»); Jacques Lévy («la Suisse contemporaine et l'idée de frontière»); Eduardo Medeiros («Euro-Méso-Macro: le nouvelles régions dans l'espace ibérique et européen»); Olivier Clochard («les frontières migratoires européennes, entre externalisation, mise en réseau et replis»); Julie Mostov («repenser les frontières, la violence et l'espace»); Olivier Dennert («La Mission Opérationnelle Transfrontalière : une structure atypique et engagée au service des territoires transfrontaliers européens en pleine structuration»); Maano Ramutsindela («Shifting borders in cross-border conservation») et Michel Foucher («les frontières africaines aujourd'hui»).

En reprenant les mots des coordinateurs de l'événement mentionnés ci-dessus, la fin des frontières et des territoires a été annoncée au début des années 1990. Cependant, la réalité montre plutôt que les frontières existent encore, mais elles sont changeantes et mobiles. L'ère de la fermeture des frontières n'est pas finie même en Europe, où les défenses extérieures de l'espace Schengen sont fortement armées. Pour certains auteurs, comme Michel Foucher, on vit au contraire un moment de « restauration des frontières ».

L'argument de Saskia Sassen est que l'idée selon laquelle les frontières nationales enveloppent le « national » et que, par conséquent, la déréglementation des frontières traditionnelles entraînerait un « monde sans frontières », doit être remise en question. Aujourd'hui, on assiste à la multiplication de « borderings » qui transcendent les frontières traditionnelles et changent leur logique et caractère.

De nombreuses problématiques ont été traitées, comme par exemple le transport dans les régions de frontières mobiles ; les frontières biométriques, numériques et « intelligentes » dans la société de l'information; la représentation cartographique des transfrontaliarités; la mobilité en question aux frontières externes de l'UE; les perspectives multi-scalaires de la gouvernance; les politiques culturelles et le patrimoine dans les régions transfrontalières mobiles.

Considérant sa richesse, la qualité des résultats de recherche présentés, l'excellente organisation dans les deux différentes villes (Genève et Grenoble), la conférence peut être considérée un succès.



Dr. Aldomar A. Rückert
 Université Fédérale du Rio Grande do Sul, Porto Alegre, Brésil
 Chercheur invité à l'UMS RIATE

Agenda des territoires

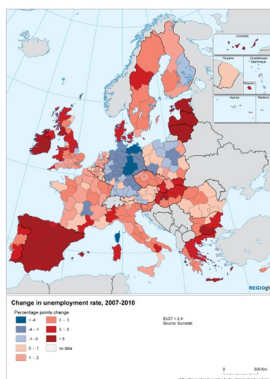
- * « **Métropole, ségrégation, fragmentation** », Journée d'études organisée le **11 octobre** à la Maison de la recherche de l'Université Lille 3 par le CeRIES (Lille 3). L'objectif est de faire le point d'une manière interdisciplinaire (sociologie, géographie ou encore science politique) sur les débats en cours concernant les processus de métropolisation et deux dynamiques socio-spatiales qui leur sont souvent associées, la ségrégation et la fragmentation. Si vous souhaitez vous inscrire, avant le 4 octobre à l'adresse suivante: paul.cary@univ-lille3.fr
- * « **Assessing Indicators for Territorial Cohesion** », atelier de travail organisé par ESPON-ORATE à Bruxelles, le **20 octobre**. Propose un débat autour de la question : quels sont les bons indicateurs pour mesurer la cohésion territoriale ? Le consortium du projet **INTERCO** (Indicateurs pour la cohésion territoriale) sera présent pour illustrer les premiers résultats de cette recherche. Enregistrez-vous [ici](#) avant le 14 octobre.
- * « **Territoire et environnement : des représentations à l'action** », les **8 et 9 décembre 2011**, colloque international organisé par l'UMR CITERES de Tours. 3 axes : nouvelles échelles de l'environnement et des territoires ; environnement comme nouvelle norme de construction des territoires ; le renouvellement des pratiques de l'action publique. Inscriptions sur le site entre le 5 septembre et le 4 novembre.

Appels à contributions

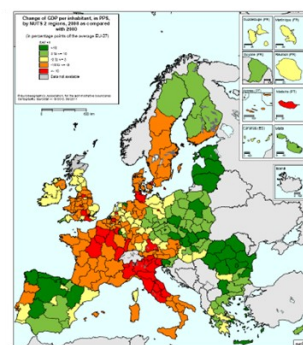
- * La revue « **Développement durable et territoires** » lance un appel à texte pour un prochain dossier sur la question de la biodiversité : « **La biodiversité 'aménage-t-elle' les territoires ?** ». 2 axes sont proposés : - Modes de mobilisation de la biodiversité dans les politiques et le droit ; - Mise en œuvre du concept de biodiversité par les outils de l'aménagement du territoire. Envoyez vos propositions (sous forme de résumé d'une page) avant le **1^{er} novembre** à : magalie.franchomme@univ-lille1.fr, marie.bonnin@ird.fr, christelle.hinnewinkel@univ-lille1.fr.

Fréquence territoires

- * Le site **Action Publique** publie l'étude "**Mapping of the Public Services**", « **Les services publics dans l'Union européenne et dans les 27 Etats membres** », coordonnée par Pierre Bauby. Cette étude « cartographie » la situation des entreprises fournissant des Services publics ou Services d'Intérêt Général (SIG) dans l'UE.
- * Le **Comité des régions** lance la « **Consultation publique Europe 2020** », enquête qui vise à examiner la mise en œuvre des initiatives phares d'Europe 2020, les programmes nationaux de réforme, les recommandations spécifiques aux pays, l'implication des partenaires locaux et régionaux. Les conclusions de cette enquête alimenteront le deuxième rapport de suivi du Conseil des régions sur Europe 2020. Participez avant le 3 octobre.
- * Johannes Hahn, commissaire européen à la politique régionale, propose un **Plan d'action pour améliorer les investissements des fonds structurels européens en Grèce** ; notamment, une meilleure absorption des fonds européens est considérée une clé qui permettra de générer de la croissance.




* Eurostat a produit une étude sur la **convergence et les disparités du PIB** en parité de pouvoir d'achat en Europe. La carte (à droite) montre la **variation de PIB par habitant en PPA entre 2000 et 2008** et en utilisant les dernières données disponibles.



* La **Carte du mois** d'août de la **DG Regio** montre la **variation du taux de chômage entre 2007 et 2010** pour les régions européennes, en utilisant les dernières données disponibles (à gauche).

Suggestions Biblio...



The Ashgate Research Companion to Border Studies


Doris Wastl-Walter (coord.)
Ashgate, 2011
Isbn : 9780754674061



Autonomie régionale et relations internationales. Nouvelles dimensions de la gouvernance multilatérale


Carlos E. Pacheco Amaral (dir.)
L'Harmattan, 2011.
Isbn : 9782296549876

Régions Autonomes, Provinces ou Communautés, unités sub-nationales avec lesquelles l'Etat partager le pouvoir politique, en Europe occidentale.



Europe et Russie. Un passé pour quel futur ?

Michel Nazet (coord.)
Ellipses, 2011
Isbn : 9782729866150.



Atlas des villes durables. Ecologie, urbanisme, société. L'Europe est-elle un modèle ?

Yvette Veyret & Renaud Le Goix
Autrement, 2011
Isbn : 9782746730311